






FÖRKLARINGAR

LÄNGD-/HÖJDMÅTT REDOVISAS I MILLIMETER OM INGET ANNAT ANGES. PLUSHÖJDER REDOVISAS I METER OM INGET ANNAT ANGES.

-  GRÄS
-  HÅRDGJORT GRUS
-  TÄT YTA
-  HÄCKAR
-  STÖDMUR

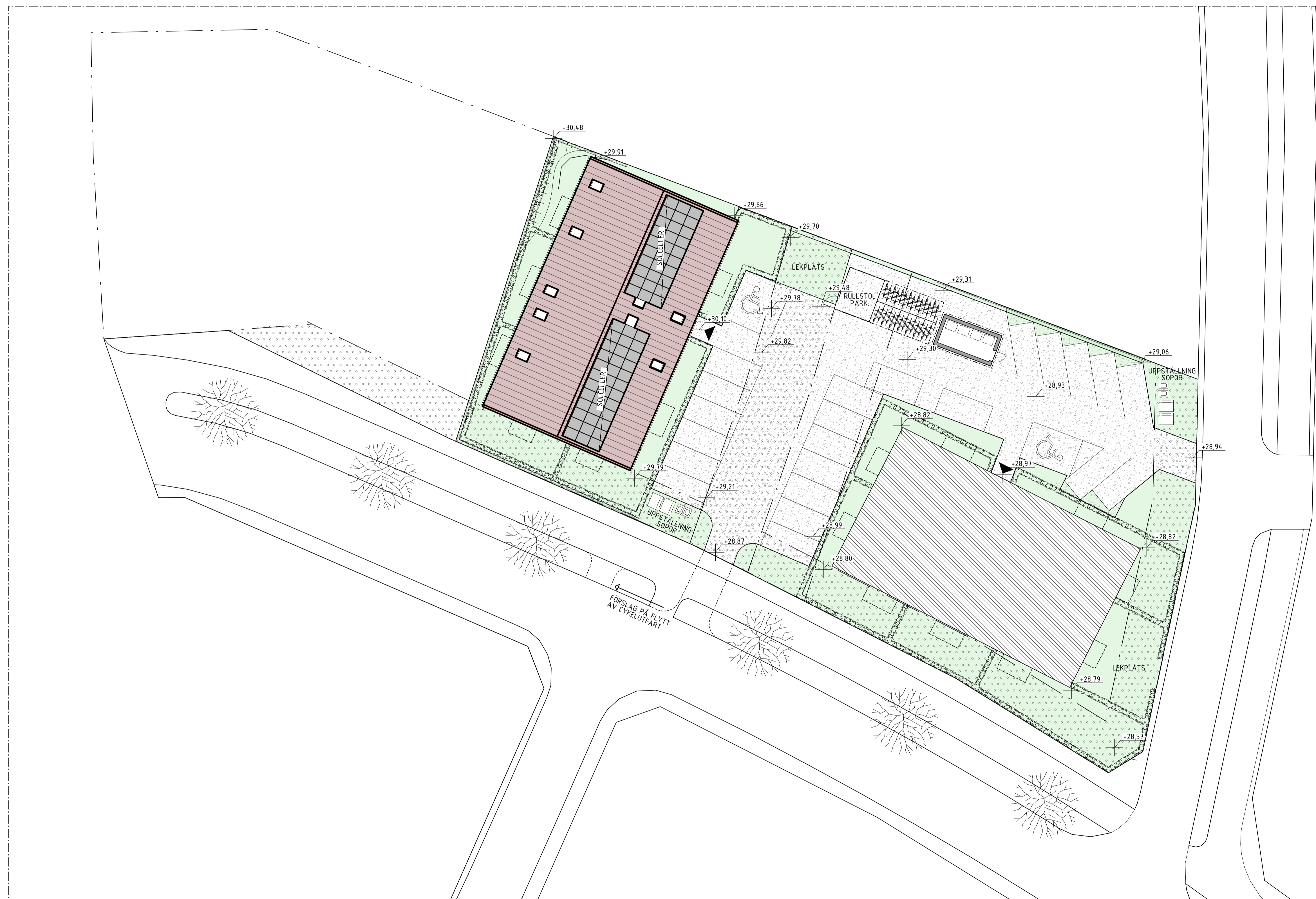
PARKERING ÄR GEMENSAM FÖR FLÄDERN 5 OCH 6. BERÄKNING PER BOA :

$848\text{m}^2 + 1155\text{m}^2 = 2003\text{m}^2$
 $2,003 * 12 = 24 \text{ p-platser}$

FÖRESKRIFTER

HÄNVISNINGAR

SITUATIONSPLAN	A 01
MARKPLAN	A 02
PLANER 1	A 03
ENTRÉPLAN	
PLAN 2-3	
VINDPLAN	
TAKPLAN	
FASADER	A 04
SEKTIONER A2, B2	A 05
TEKNIKUM	A 06
BOA, BTA, GRÖNYTA	A 07



SKALA 1:200



BET	ANT	ÄNDRING AVSER	DATUM	Sign.
RELATIONSHANDLING				
STRÄNGNÄS ETAPP 2				
FLÄDERN 6				
ZBK				
A	ZBK	ARKITEKT	08 518 179 00 / WWW.ZBK.A.SE	
UPPDRAG NR	601	AD AV	EF	HANDLAGGARE
DATUM	2020-11-05	ANSVARIG	Leif Brodersen	
MARKPLAN			Leif Brodersen	
SKALA	A2 - 1:200	NUMMER	A02	BET
	A3 - 50%			